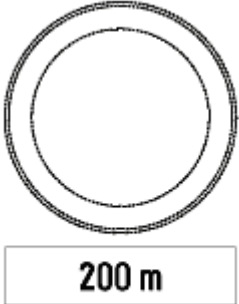
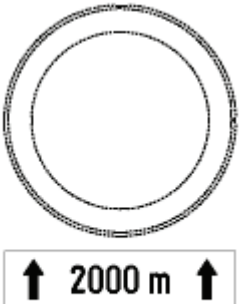

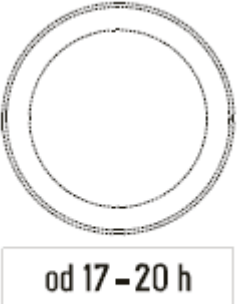
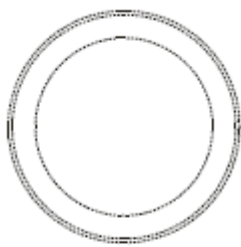


Uz znakove opasnosti, znakove izričitih naredbi i znakove obaveštenja mogu biti postavljene **DOPUNSKE TABLE** koje su sastavni deo znaka i bliže određuje značenje znaka uz koji je postavljena. Postavljaju se uz donju ivicu znaka na koji se tabla odnosi.

|   |   |
|---|---|
|  <p>200 m</p> <p>IV-1</p>          | <p>Dopunska tabla IV-1, koja označava udaljenost između znaka uz koji je postavljena dopunska tabla i početka dela puta odnosno mesta na koje se znak odnosi;</p>                               |
|  <p>↑ 2000 m ↑</p> <p>IV-2</p>    | <p>Dopunska tabla IV-2, koja označava dužinu dela puta na kome pretil opasnost označena znakom odnosno na kome se primenjuje izričita zabrana, obaveza odnosno ograničenje označeno znakom;</p> |
|  <p>500 m</p> <p>IV-3</p>        | <p>Dopunska tabla IV-3, koja označava udaljenost između znaka uz koji je postavljena dopunska tabla i objekta, terena ili dela puta na koji se obaveštenje odnosi;</p>                          |
|  <p>od 17 - 20 h</p> <p>IV-4</p> | <p>Dopunska tabla IV-4, koja označava vreme za koje izričita zabrana, obaveza, odnosno ograničenje važi, ako ne važi neprekidno;</p>  |



Крај забране

IV-5

Dopunska tabla IV-5, koja rečima bliže određuje značenje znaka, odnosno daje dodatna obaveštenja o vrsti i načinu korišćenja vremenske zone parkiranja



IV-6

Dopunska tabla IV-6, koja simbolom bliže određuje značenje znaka uz koji se ističe.



IV-7

Dopunska tabla IV-7, koja označava blizinu dela puta odnosno mesta na kome postoji opasnost od klizavog kolovoza zbog nastanka poledice ili snega;



IV-8



IV-8.1



IV-8.2



IV-8.3



IV-8.4



IV-8.5

Dopunske table IV-8, IV-8.1, IV-8.2, IV-8.3, IV-8.4, IV-8.5, koje označavaju primenu zabrane parkiranja ili zaustavljanja vozila do znaka, od znaka, odnosno s jedne ili druge strane znaka;



IV-9

Dopunska tabla IV-9, koja označava položaj parkirališta ili garaža i udaljenost do njega;

Dopunska tabla označava način parkiranja na trotoaru POD UGLOM U ODNOSU NA PODUŽNU OSU KOLOVOZA



IV-10



IV-11

Dopunska tabla označavaj način parkiranja na trotoaru  
PARALELNO SA PODUŽNOM OSOM KOLOVOZA  
(PODUŽNO PARKIRANJE NA TROTOARU)



IV-12

Dopunska tabla označavaj način parkiranja na trotoaru  
UPRAVNO NA PODUŽNU OSU KOLOVOZA



IV-13

Dopunska tabla označava način parkiranja kada se ono  
izvodi delom na trotoaru a delom na kolovozu  
POD UGLOM U ODNOSU NA PODUŽNU OCU  
KOLOVOZA



IV-14

Dopunska tabla označava način parkiranja kada se ono  
izvodi delom na trotoaru a delom na kolovozu  
PARALELNO SA PODUŽNOM OSOM KOLOVOZA  
(PODUŽNO PARKIRANJE NA TROTOARU)

Dopunska tabla označava način parkiranja kada se ono  
izvodi delom na trotoaru a delom na kolovozu



IV-15

UPRAVNO SA PODUŽNOM OSOM KOLOVOZA



IV-17

Dopunska tabla označavaja način parkiranja na kolovozu  
PARALELNO SA PODUŽNOM OSOM KOLOVOZA  
(PODUŽNO PARKIRANJE NA KOLOVOZU)



IV-18

Dopunska tabla označavaja način parkiranja na kolovozu  
UPRAVNO SA PODUŽNOM OSOM KOLOVOZA



IV-16

Dopunska tabla označavaja način parkiranja na kolovozu  
POD UGLOM SA PODUŽNOM OSOM KOLOVOZA



IV-19

Dopunska tabla IV-19, koja označava deonicu puta na kome se sneg čisti mašinski i postavlja se za vreme čišćenja snega uz znak "Opasnost na putu" (I-25);



IV-20



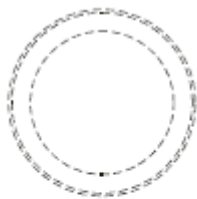
IV-21

Dopunske table IV-20 i IV-20.1 koje označavaju vremenske uslove u kojima važi znakom označena opasnost ili izričita naredba, i to: IV-20 kada pada kiša i IV-20.1 kada je na kolovozu sneg;  
15)



IV-21

Dopunska tabla IV-21, koja označava da je parkiralište, odnosno parking mesto rezervisano za vozila lica sa invaliditetom i postavlja se uz III-32 i III-32.1;



IV-22

Dopunska tabla IV-22, koja označava vrstu oštećenja na kolovozu i dužinu puta na koju se odnosi



IV-23

Dopunska tabla "pružanje puta sa pravom prvenstva prolaza" (IV-23), koja označava put sa prvenstvom prolaza.